









LEGENDA

Consorzio di Bonifica Dugali - Naviglio - Adda Serio (DUNAS):

-  Reticolo Idrografico
-  Diramatore di Pieve S. Giacomo (Condotta tubata sotterranea)
-  Fascia di rispetto (10 m)
-  Fascia di Rispetto proposta (5 m)
-  Area Urbana
-  Confine di Comune

REGIONE LOMBARDIA

COMUNE DI MALAGNINO

Provincia di Cremona



DOCUMENTO DI POLIZIA IDRAULICA

Legge Regionale 15 Marzo 2016, n. 4 - D.G.R. n. 5714 del 15 Dicembre 2021

TAVOLA 2- Carta del Vincolo Idraulico

(Scala 1 : 10.000)



IL GEOLOGO
Dott. GIOVANNI BASSI

Febbraio 2022

194_10_20

Comune di Malagnino

Provincia di Cremona

PGT

Piano di Governo del Territorio

ai sensi della
L.R. 11.03.2005 n°12
e successive modifiche ed integrazioni

adottato il
approvato il

con del C.C. n°
con del C.C. n°

PGT - PREVISIONI DI PIANO

elaborato PGT.2.5.3

scala 1:10.000

PREVISIONI DI PIANO

Carta del rischio idraulico

Unica

PROGETTISTA:
MARCO TURATI architetto
VIA GRADO N°11 - 26100 CREMONA
TEL/FAX 0372 28417
architetto@marcoturati.it

SINDACO:
sig. Eugenio Zini

ASSESSORE AL TERRITORIO:
sig. Donato Losito

DAVIDE GEREVINI dott. emb.
Valutazione Ambientale Strategica

GIOVANNI BASSI dott. geol.
Componente Geologica

RESPONSABILE DEL PROCEDIMENTO:
arch. Gianfranco Lini